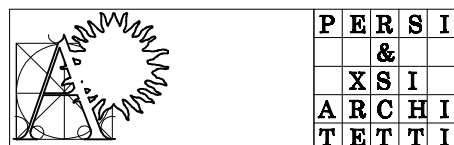


COMUNE DI SAN PIETRO IN CASALE



"Borgo Armando Vaccari"



VIA G. MATTEOTTI, 16
40018 SAN PIETRO IN CASALE (BO)
TEL. 051-818770 FAX 051-9861874
EMAIL: studiopersi@tin.it

COMUNE DI SAN PIETRO IN CASALE

Provincia di Bologna

DESCRIZIONE DEI LAVORI:

PIANO URBANISTICO ATTUATIVO PER L'AREALE "2" DENOMINATO "BORGO ARMANDO VACCARI"

OGGETTO DELLA TAVOLA:

PROGETTO DI MASSIMA DEGLI
IMPIANTI TECNOLOGICI:
RETE FOGNARIA ACQUE NERE

N. TAVOLA:

B3.b

SCALA:

1:500

PROGETTAZIONE e D.L.:

ANTONINO PERSI, architetto
codice fiscale PRS NNN 54D18 C152E

MATTEO PERSI, architetto
codice fiscale PRS MTT 78H19 C469X

TEAM: Geom. Michele Volpi Geom. Arianna Danieli Geom. Elisabetta Persi

PROPRIETÀ:

VACCARI IVANO, nato a Aurisbal (F) il 18.04.1948
codice fiscale VCC VNI 46D18 Z110F

BASSI DORINA, nata a San Giorgio di Piano (Bo) il 22.11.1961
codice fiscale BSS DRN 51982 H596L

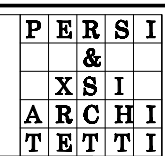
Residenti in Via Stagni, 382 - San Pietro in Casale (Bo)

DATA:

DICEMBRE 2012

AGGIORNAMENTI:

VIA G. MATTEOTTI, 16
40018 SAN PIETRO IN CASALE (BO)
TEL. 051-818770 FAX 051-9861874
EMAIL: studiopersi@tin.it



ELENCO TAVOLE:

- A1. Estratto degli strumenti urbanistici
- A2. Estratto di mappa catastale
- A3. Planimetria dello stato di fatto
- B1. Planimetria di progetto
- B2. Vista planivolumetrica 3D
- Progetto di massima degli impianti tecnologici:
- B3.a. Rete fognaria acque bianche
- B3.b. Rete fognaria acque nere
- B3.c. Rete elettrica
- B3.d. Rete telefonica
- B3.e. Rete acque e gas
- B4. Norme tecniche di attuazione
- C1. Relazione geologica - geotecnica - sismica
- D1. Valutazione del clima acustico
- E1. Rapporto preliminare ai fini della verifica di esecutibilità e VAS/VALSAT
- F1. Relazione illustrativa
- G1. Schema di convenzione
- H1. Dichiarazione di avvenuta verifica del progetto di massima di cui al punto B5

E' vietato l'utilizzo del presente elaborato senza l'espressa autorizzazione del Committente e/o dello Studio Persi

fascia di rispetto cimiteriale

fascia di rispetto cimiteriale

via A. Stagni

via De Zaiacomo

via De Zaiacomo (strada privata)

PARTICOLARE "A"

PARTICOLARE "B"

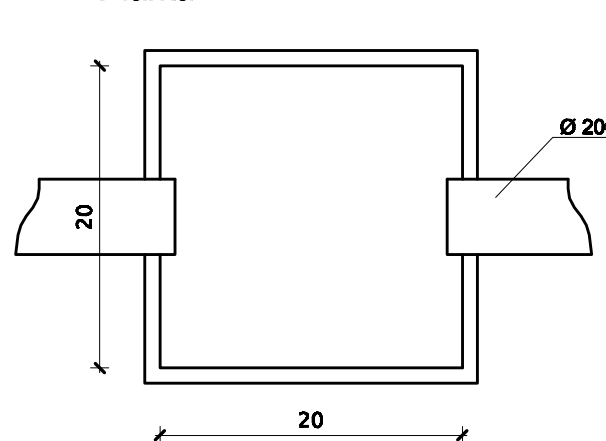
LEGENDA

Simbolo	Descrizione	Simbolo	Descrizione
	Contorno comparto		Sifone Firenze Ø200 allaccio ai lotti
	Lotti		Pozzetto di raccolta (50x50)
	rete pubblica esistente (Ø 200 pvc SN 8)		
	rete pubblica di progetto (Ø 200 pvc SN 8)		

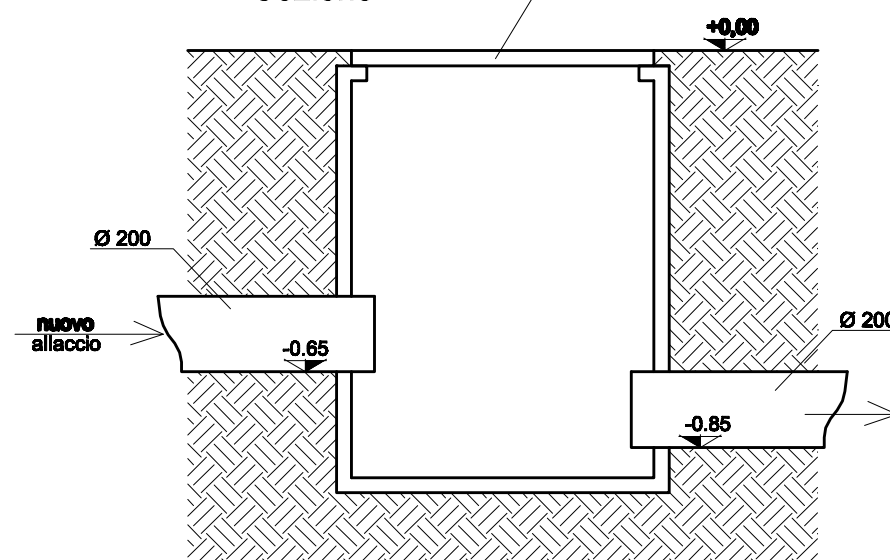
N.B. Posizioni indicative

PARTICOLARE "A" Collegamento alla rete esistente scala 1:20

Pianta

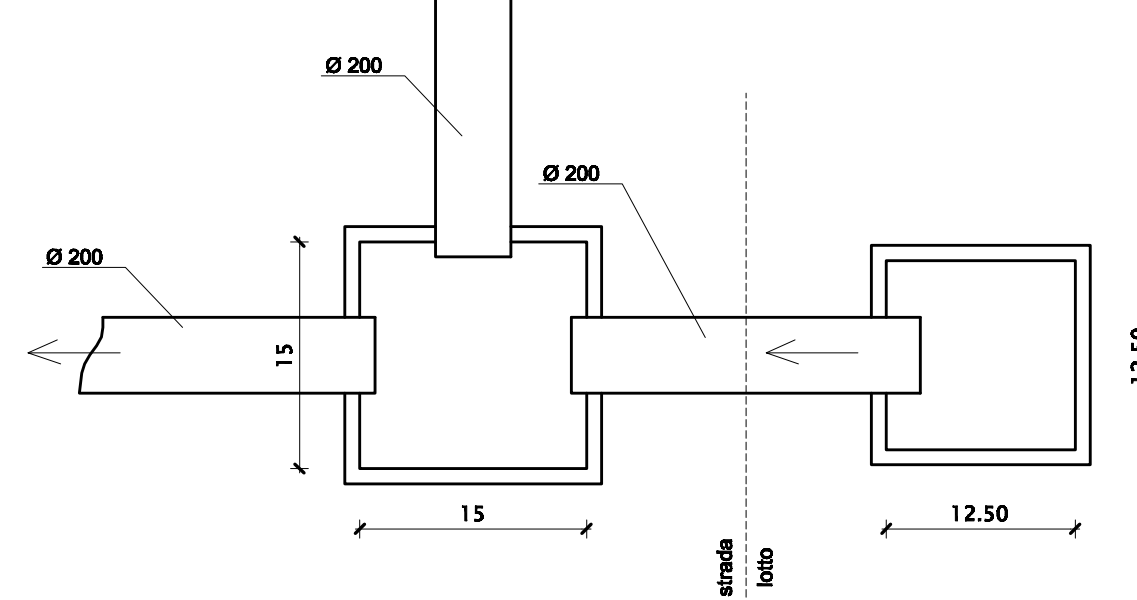


Sezione



PARTICOLARE "B" Allaccio lotti scala 1:20

Pianta



Sezione

